


MIEJSCOWY PLAN ZAGOSPODAROWANIA PRZESTRZENNEGO DLA WYBRANYCH OBSZARÓW POŁOŻONYCH NA OBSZARZE WIEJSKIM GMINY ŻUROMIN

Załącznik nr 69 do Uchwały Nr Rady Miejskiej w Żurominie z dnia



SKALA 1:1000
0 25 m 50 m 100 m

JEDNOSTKA PLANISTYCZNA DĄBROWA - symbol literowy s

ORGAN SPORZĄDZAJĄCY
BURMISTRZ MIASTA I GMINY
ŻUROMIN

OBRĘB DĄBROWA

WYRYS ZE STUDYUM UWARUNKOWAŃ I KIERUNKÓW
ZAGOSPODAROWANIA PRZESTRZENNEGO
MIASTA I GMINY ŻUROMIN

granicę obszaru objętego planem miejscowym



OZNACZENIA


KIERUNKI ZAGOSPODAROWANIA TERENÓW

- tereny rozmieszczenia urządzeń wytwarzających energię z odnawialnych źródeł energii o mocy przekraczającej 500 kW pochodzącej z przetwarzania światła słonecznego
- tereny rolnicze i leśne

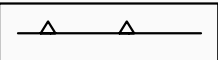
OZNACZENIA OBOWIĄZUJĄCE:



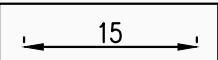
granicę obszaru objętego planem miejscowym



linie rozgraniczające tereny o różnym przeznaczeniu lub o różnych zasadach zagospodarowania



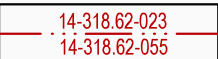
nieprzekraczalne linie zabudowy



wymiarowanie



teren elektrowni słonecznej



granicę obszarów wyznaczonych w Audycie Krajobrazowym wraz z ich oznaczeniem

Układ współrzędnych:

PL-2000 strefa 7

Źródło pochodzenia użytego materiału państwowego zasobu geodezyjnego i kartograficznego:

Starostwo Powiatowe w Żurominie

Wydział Geodezji i Gospodarki Nieruchomościami
ul. Plac Piłsudskiego 4, 09-300 Żuromin